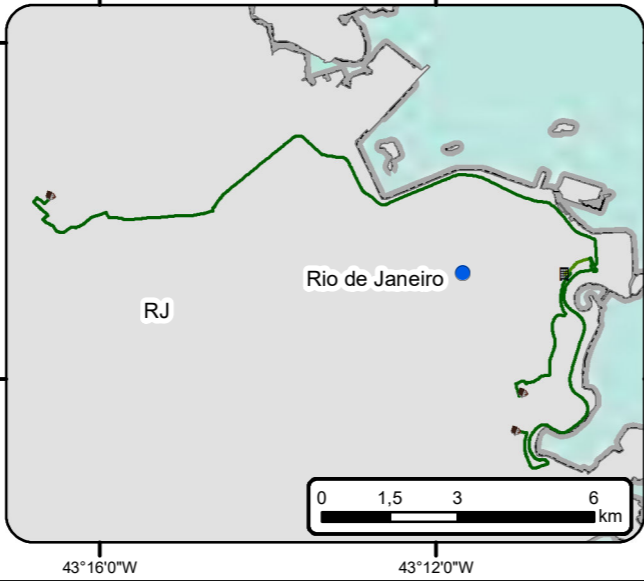
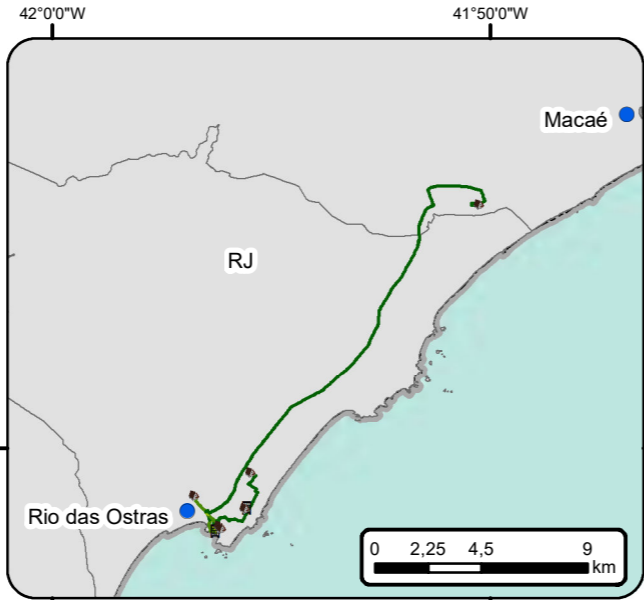
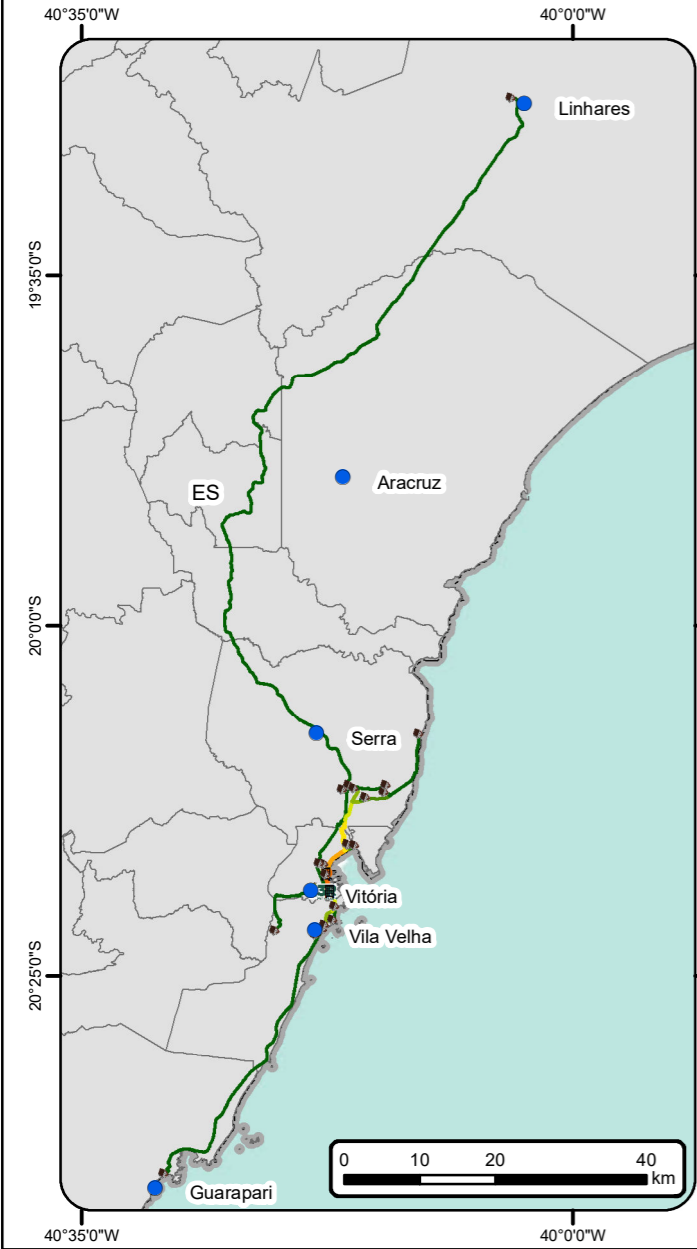




Legenda

- Cidades
- Escritório 3R Petroleum
- Outros Locais Onshore
- Residência
- Limite Municipal
- Limite Estadual

IST14.3 - Intensidade de uso das vias terrestres - 2022

- 1
- 2
- 3
- 4
- 5
- 6
- 7
- 8



Ciente			Executante		
Projeto Projetos Ambientais – Peroá					
Estudo Programa Macrorregional de Caracterização Socioespacial dos trabalhadores					
Título Intensidade de uso das vias terrestres - 2022					
Local Bacia do Espírito Santo - ES					
Fonte Base Cartográfica IBGE, 2018, 2021. Acervo Ambipar. Basemap , ESRI					
Dados Cartográficos: Projeção Geográfica Sistema de Referência SIRGAS2000				Escala: Indicada	
Elaboração Leonardo Nunes Amorim Analista de Geoprocessamento			Responsável Fabrício Resende Fonseca Biólogo - M.Sc. Engenharia Ambiental CRBio-38.934/02		
Arquivo Digital PRT-AMBP-FAF-868-02-014			Data MARÇO/2023		Revisão 0